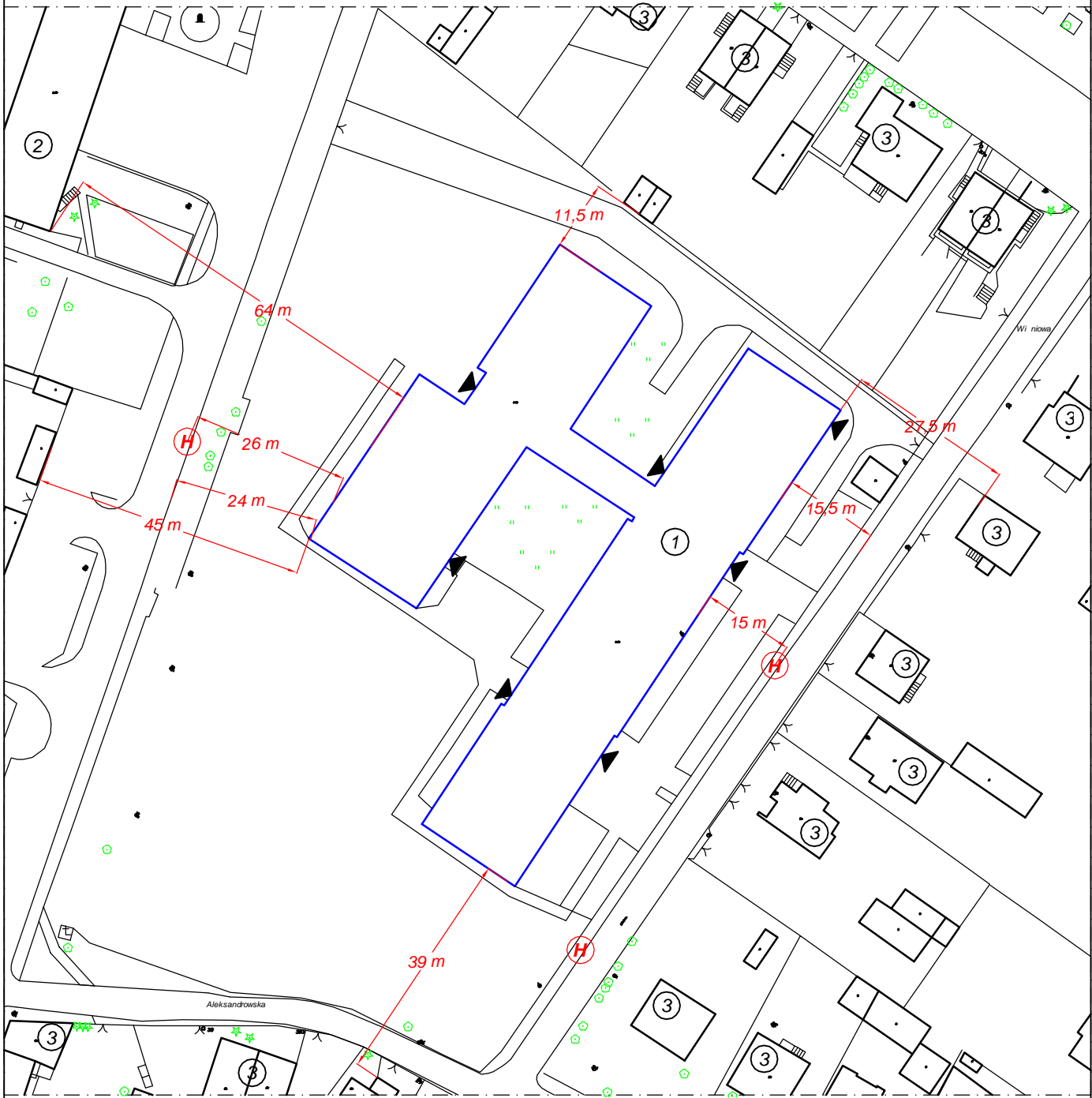





Szkoła Podstawowa nr 11
Siedlce, Wiśniowa 5
 (PLAN SYTUACYJNY)



LEGENDA

- 1 - BUDYNEK SP nr 11
- 2 - KM PSP Siedlce
- 3 - BUDYNEK MIESZKALNY
- g - BUDYNEK GOSPODARCZY
- h - BUDYNEK HANDLOWY
-  - HYDRANT SIECI WODOCI GOWEJ
-  - WEJ CIE DO BUDYNKU
-  - MIEJSCE ZBIÓRKI PO EWAKUACJI

kategoria zagrożenia ludzi
 (stojówka)

jedna strefa po arowa
 powierzchnia całkowita

ilo kondygnacji nadziemnych

ilo kondygnacji podziemnych

wysoko budynku

max. ilo osób w budynku

ZL III + ZL I

m²

4,

0,

m,

**Przechowywanie Instrukcji Bezpieczeństwa Pożarowego
 - POMIESZCZENIE WO NEGO**